













Leyenda




-  OFICINA DE INFORMACIÓN
-  PUNTO DE PARTIDA PASEO EN BARCO
-  ESTACIÓN DE TREN
-  TRANVÍA Y AUTOBÚS (DE LIJN)
-  **TRANVÍA 1**
GENT FLANDERS EXPO - EVERGEM/WONDELGEM
-  **TRANVÍA 2**
ZWIJNAARDE - MELLE
-  **TRANVÍA 4**
GENT UZ - MOSCOU
-  LUGARES DE INTERÉS
-  COMIDA Y BEBIDA
-  BAÑOS PÚBLICOS
-  ALOJAMIENTO
-  RUTA ACCESIBLE
-  MIRADOR
-  PUNTOS DIFÍCILES: CALZADA IRREGULAR / ADOQUINES, RESALTO / BORDILLO, PENDIENTE O ESTRECHAMIENTO
-  PARKING ACCESIBLE




Ruta accesible en Gante




La ruta empieza en la oficina de turismo de Visit Gent  en la **Antigua Lonja de Pescado** , situada en la plaza Veerleplein. Desde ahí tiene unas buenas vistas del **Castillo de los Condes de Flandes** . En esta plaza también encontrará unos **baños públicos accesibles** , entre los números 8 y 10. Al salir de la oficina, gire a la derecha en la plaza. Siga la línea de las fachadas y vuelva a girar a la derecha en la calle Geldmunt.


Cruce el puente. A su derecha, verá la **Lonja de la carne**  que vale la pena visitar. Le recomendamos salir por el mismo sitio por el que ha entrado. Siga su camino por la plaza Groentenmarkt y gire a la derecha hacia la plaza **Korenmarkt** . Siga en el lado derecho de la calle. Aquí encontrará **banquitos**, y a su derecha, debajo del puente, hay **otro baño público accesible** . Si lo desea, puede girar a la derecha para subir al puente de San Miguel. La cuesta es bastante empinada , pero las maravillosas vistas a la **Graslei, la Korenlei y las tres torres**  de Gante sin duda vale la pena . Después, vuelva sobre sus pasos y cruce la plaza Korenmarkt hasta llegar a la **Iglesia de San Nicolás** . Siga por el lado derecho de la iglesia y continúe por la acera izquierda de la calle Cataloniëstraat, donde se encuentra también la entrada de la Iglesia de San Nicolás.


Un poco más lejos, en la plaza Emile Braunplein, gire a la izquierda, bajando la cuesta. En la esquina de la acera izquierda, encontrará no solo un **baño público accesible**  y un servicio de préstamo de carritos para niños y sillas de ruedas, sino también un ascensor que le llevará hacia el **Pabellón Municipal**  en la plaza Gouden Leeuwplein. Aquí también encontrará varios **bancos para sentarse**. Salga del ascensor por el lado derecho y pase por debajo del Pabellón Municipal. Cruce la plaza Poeljemarkt dejando el **Campanario municipal**  a su izquierda, hasta llegar a la plaza Sint-Baafsplein. En esta plaza también encontrará bancos donde sentarse.



Cruce la plaza en diagonal, pasando por detrás de la fuente. Por aquí no hay ningún bordillo. Al fondo verá **la catedral de San Bavón** . La entrada accesible hacia el nuevo centro de visitantes está situada en el lado izquierdo de la catedral. La ruta pasará por ahí más adelante, pero si lo desea, puede acortar el itinerario y pasar por la izquierda de la catedral y seguir por la calle Nederpolder, pasando primero por la calle Kapittelstraat. Si opta por la ruta estándar, desde la plaza Sint-Baafsplein, cruce la calle Limburgstraat para entrar en la calle Lange Kruisstraat. Cruce también esta calle para seguir caminando por la acera derecha (hay un **pequeño bordillo de unos 3 o 4 centímetros** ). Camine unos metros, y gire a la derecha en el callejón Mageleinsteege. A continuación, gire a la izquierda hacia el callejón Sint-Baafssteeg, y vuelva a girar a la derecha en la calle Korte Kruisstraat. **Los adoquines planos de esta calle son algo irregulares** . Gire a la izquierda hacia la calle Mageleinstreet, donde volverá a encontrar banquitos.



Cruce hacia la calle Kalandestraat, hay un **bordillo de unos 3 o 4 centímetros** . Los adoquines planos de esta calle presentan algunas **irregularidades** . Aquí también encontrará **varios bancos para sentarse**. Más adelante se encontrará con un cruce, manténgase a la derecha y después, gire hacia la izquierda hacia la calle Kouterdreef. Al salir de la calle se encontrará en la plaza **Kouter** , que cuenta con **varios bancos**. En esta plaza se monta cada domingo el mercadillo de flores.





Gire inmediatamente a la izquierda y siga las calles Vogelmarkt y Brabantdam por la acera izquierda, hasta llegar a la plaza François Laurentplein. A su derecha, podrá ver la biblioteca **De Krook** . Si lo desea, puede cruzar hasta el mirador situado en las orillas del canal . El mirador cuenta con **varios bancos**. Cruce la plaza y después, gire a la izquierda para continuar su paseo por la acera derecha de la plaza. Al final de la plaza, cruce la calle Vlaanderenstraat y cruce inmediatamente girando a la izquierda hasta llegar a la calle Limburgstraat. Para cruzar, deberá pasar **un bordillo de unos 2 cm**  en ambas ocasiones.







Se encuentra ahora delante del **Castillo de Gerardo el Diablo** .




Un poco más adelante, después de haber pasado el Castillo de Gerardo el diablo, gire a la derecha hacia la calle Geraard De Duivelstraat. Aquí, en la plaza Maaseikplein podrá ver la **estatua en honor a los hermanos Van Eyck** , quienes pintaron el retablo del Cordero Místico. Se trata de una zona peatonal, donde le recomendamos caminar por la calzada para evitar la acera irregular. A continuación, vuelva a girar a la derecha, hacia la calle Maaseikstraat.



Al final de la calle Maaseikstraat, cruce la plaza Bisdomplein en diagonal hacia la izquierda. Así evitará los **adoquines redondos** de la calle. Aquí podrá encontrar bancos para sentarse. Gire a la izquierda hacia la calle Bisdomkaai, donde deberá caminar por unos **adoquines algo más redondeados**. Si lo desea, puede descansar un rato en la orillas del río **Reep** , bajando por la rampa de adoquines planos. Aquí también encontrará **bancos para descansar** .

Continúe la ruta girando a la izquierda, hacia la calle Nederpolder. Se trata de una calle de tráfico restringido cuyas aceras no son accesibles, así que puede seguir caminando por la calzada. Continúa por la calle Kapittelstraat (una calle residencial, donde los peatones tienen preferencia, por lo que podrá seguir por la calzada), donde encontrará a su izquierda la entrada del nuevo centro de visitantes de la Catedral de San Bavón. Después de visitar la catedral, vuelva hacia la calle Nederpolder. Atención, es una **calle con pendiente** . Sígala hasta el final, cruce y siga recto hacia la calle Hoogpoort. A su izquierda, podrá ver el **Ayuntamiento** .

Le recomendamos caminar por el lado derecho en la calle Hoogpoort para evitar el desagüe del centro. Más adelante, gire a la derecha hacia la colorida calle **Werregarenstraatje** . A mitad de la calle, podrá ver el jardín interior de la casa patriarcal Hof van Ryhove, que podrá visitar más adelante. Al final de la calle, vuelva a girar hacia la derecha, hacia la calle Onderstraat. Se trata de nuevo de una calle residencial, por lo que puede seguir por la calzada. En el número 20 de esta calle se encuentra el **Hof Van Ryhove**  cuyo jardín interior se puede visitar cada día laboral entre las 9 y las 17 horas. Para ello, deberá subirse a la **acera en pendiente**  y pasar por **un bordillo de unos 3 cm** .

Un poco más adelante, gire a la izquierda hacia la calle Serpentstraat, para lo que deberá pasar por **un bordillo de unos 3 cm**  y subir una pendiente corta pero empinada. Los adoquines son planos, pero algo **irregulares** . Le recomendamos seguir por la izquierda para evitar el desagüe del centro. Al final de la calle, gire a la izquierda hacia la calle Kammerstraat, y crúzela por la derecha al cabo de unos 10 metros. Enseguida, vuelva a cruzar girando a la izquierda para llegar a la plaza **Vrijdagmarkt** , pasando por delante de la entrada del parking. En la plaza Vrijdagmarkt podrá admirar la **estatua en honor a Jacob Van Artevelde** . En el edificio del parking hay unos **baños públicos accesibles** . Siga paseando entre los árboles por los adoquines planos. Al final de la plaza, cruce en diagonal hacia la izquierda y continúe recto hasta encontrarse con el cañón de **Margarita la Loca** .

Gire a la derecha desde la plaza Groot-Kanonplein. Deberá atravesar un corto tramo de **adoquines muy irregulares** . A continuación, gire a la izquierda y cruce el puente de la calle Meerseniersstraat. Al otro lado del puente, también hay algún tramo de **adoquines planos irregulares** . Al final de la calle, gire hacia la izquierda. Siga el río por el lado izquierdo de la calle Kraanlei. Aquí volverá a encontrar unos bancos para sentarse, así como el museo **Casa de Alijn** . En este tramo, se han arreglado las juntas los adoquines planos.

Al final de la calle, cruce hacia la plaza Veerleplein. Para ello deberá pasar por **un bordillo**  de unos 3 o 4 cm y una **pequeña rampa**  para subir a la acera. Aquí acaba nuestra ruta.



 ESPAÑOL

visitgent.be

Esta publicación ha sido creada con la ayuda de:



visitgent

